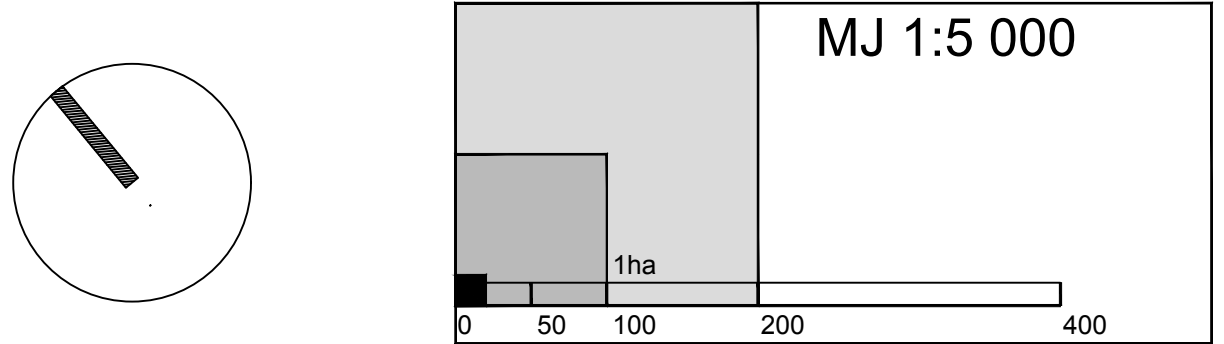
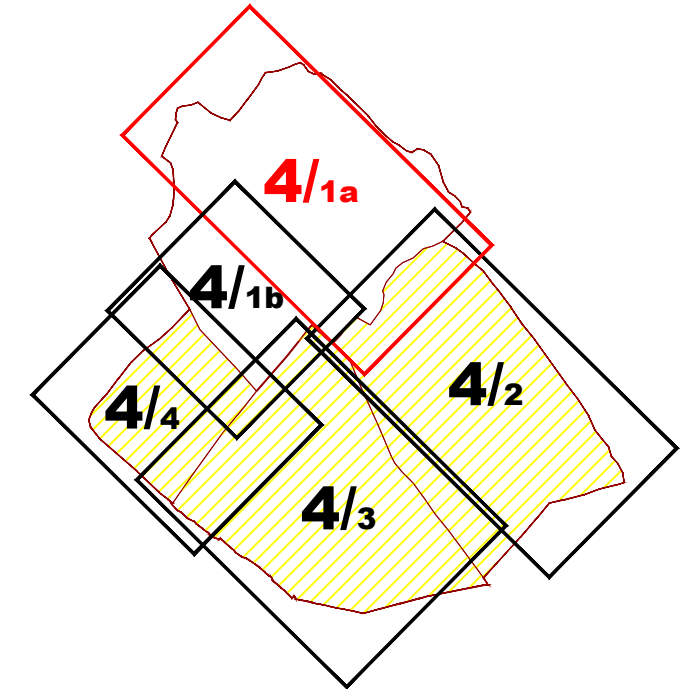
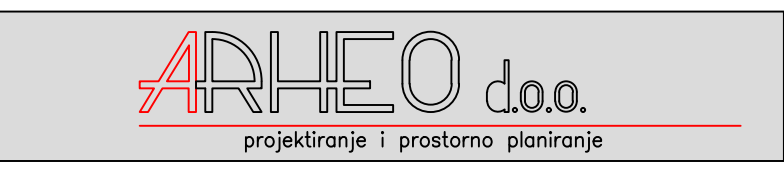


- LEGENDA**
- GRANICE**
 GRANICE
 TERITORIJALNE I STATISTIČKE GRANICE
 — OPĆINSKA GRANICA
 — GRANICA NASELJA
- OSTALE GRANICE**
 - - - - - OBUHVAT PROSTORNOG PLANA
 — GRANICA GRAĐEVINSKOG PODRUČJA NASELJA
 - - - - - STARA JEZGRA NASELJA
- RAZVOJ I UREĐENJE PROSTORA/POVRŠINA NASELJA**
 izgrađeno / neizgrađeno
 (M1) IZGRAĐENI DIO GRAĐEVINSKOG PODRUČJA NASELJA
 - PRETEŽITO STAMBENO
 (M1) NEIZGRAĐENI UREĐENI DIO GRAĐEVINSKOG PODRUČJA NASELJA
 - PRETEŽITO STAMBENO
 (M1) PROŠIRENI IZGRAĐENI DIO GRAĐEVINSKOG PODRUČJA NASELJA
 - PRETEŽITO STAMBENO
 (M1) PROŠIRENI NEIZGRAĐENI UREĐENI DIO GRAĐEVINSKOG PODRUČJA NASELJA
 - PRETEŽITO STAMBENO
 (R) SPORTSKO REKREACIJSKA NAMJENA
 (D1) JAVNA I DRUŠTVENA NAMJENA
- RAZVOJ I UREĐENJE POVRŠINA IZVAN NASELJA**
 izgrađeno / neizgrađeno
 (T) GOSPODARSKA NAMJENA-UGOSTITELJSKO TURISTIČKA
 (G) GROBLJE
- PROMET**
CESTOVNI PROMET
 (D) — DRŽAVNA CESTA
 (Z) — ŽUPANIJSKA CESTA
 - - - - - ŽUPANIJSKA CESTA - planirana
 (L) — LOKALNA CESTA
 — NERAZVRSTANA CESTA
- PODRUČJA I DIJELOVI PRIMJENE PLANSKIH MJERA ZAŠTITE**
 - - - - - OBUHVAT OBVEZNE IZRADE PROSTORNIH PLANOVA (UPU)
 — OBUHVAT VAŽEĆIH PROSTORNIH PLANOVA (UPU)



OPĆINA POLAČA
IV. IZMJENE I DOPUNE
PROSTORNOG PLANA UREĐENJA
OPĆINE POLAČA
 (Prijedlog plana za javnu raspravu)
4. GRAĐEVINSKA PODRUČJA NASELJA

Županija:	ZADARSKA
Općina:	POLAČA
Naziv prostornog plana:	IV. IZMJENE I DOPUNE PROSTORNOG PLANA UREĐENJA OPĆINE POLAČA
Naziv kartografskog prikaza:	GRAĐEVINSKA PODRUČJA NASELJA - 4/1a - Polača
Broj kartografskog prikaza 4.1.a.	Mjerilo kartografskog prikaza 1 : 5000
Odluka o izradi plana:	Odluka o donošenju plana
Službeni glasnik Općine Polača 04/18.	-
Objava javne rasprave:	Javni uvid održan: - od: - do:
Pečat tijela odgovornog za provođenje javne rasprave:	Odgovorna osoba za provođenje javne rasprave: M.P. Općinski načelnik Tomislav Prtenjača
Suglasnost na plan	-
Pravna osoba koja je izradila plan:	ARHEO d.o.o., Zagreb Tomislavova 11
Pečat pravne osobe koja je izradila plan:	M.P. Direktor: Aron Varga, dipl.ing.arh.,ovlašt.arh.
Stručni tim u izradi plana: Aron Varga, dipl.ing.arh., ovlašt.arh. Mario Pezelj, dipl.ing.arh.,ovlašt.arh., urbanist Vedran Vučić, mag.ing.arch. Antonio Baković, dipl.ing.grad.,ovi.grad.	Patric Filaković, dipl.ing.prometa Mile Naglič, ing. el. Damir Batarelo, dipl.ing.iur. Vera Varga, dipl.biolog Vesna Pezelj, dipl.sociolog
Odgovorni voditelj izrade plana:	Aron Varga, dipl.ing.arh.,ovlašt.arh.
Pečat općinskog vijeća:	Predsjednik općinskog vijeća: M.P. Oliver Kulaš
Istovjetnost prostornog plana s izvornikom ovjerava:	Pečat nadležnog tijela: M.P.