

**LEGENDA**

GRANICE  
 TERITORIJALNE I STATISTIČKE GRANICE  
 ————— OPĆINSKA GRANICA  
 ————— GRANICA NASELJA

OSTALE GRANICE  
 - - - - - OBUHVAT PROSTORNOG PLANA  
 ————— GRANICA GRAĐEVINSKOG PODRUČJA NASELJA  
 ······· STARA JEZGRA NASELJA

RAZVOJ I UREĐENJE PROSTORA/POVRŠINA NASELJA  
 izgrađeno / neizgrađeno

**M1** IZGRAĐENI DIO GRAĐEVINSKOG PODRUČJA NASELJA  
 - PRETEŽITO STAMBENO  
**M1** NEIZGRAĐENI UREĐENI DIO GRAĐEVINSKOG PODRUČJA NASELJA  
 - PRETEŽITO STAMBENO  
**M1** NEIZGRAĐENI NEUREĐENI DIO GRAĐEVINSKOG PODRUČJA NASELJA  
 - PRETEŽITO STAMBENO  
**M2** IZGRAĐENI DIO GRAĐEVINSKOG PODRUČJA NASELJA  
 - PRETEŽITO POSLOVNO  
**M2** NEIZGRAĐENI UREĐENI DIO GRAĐEVINSKOG PODRUČJA NASELJA  
 - PRETEŽITO POSLOVNO  
**M2** NEIZGRAĐENI NEUREĐENI DIO GRAĐEVINSKOG PODRUČJA NASELJA  
 - PRETEŽITO POSLOVNO  
**M2** PROŠIRENI IZGRAĐENI DIO GRAĐEVINSKOG PODRUČJA NASELJA  
 - PRETEŽITO POSLOVNO  
**M2** PROŠIRENI NEIZGRAĐENI UREĐENI DIO GRAĐEVINSKOG PODRUČJA NASELJA  
 - PRETEŽITO POSLOVNO

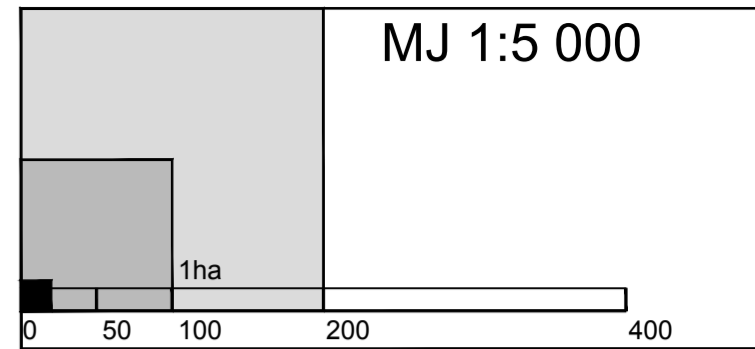
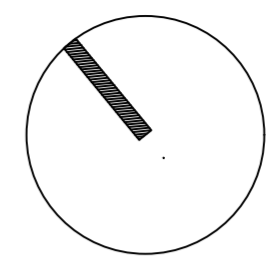
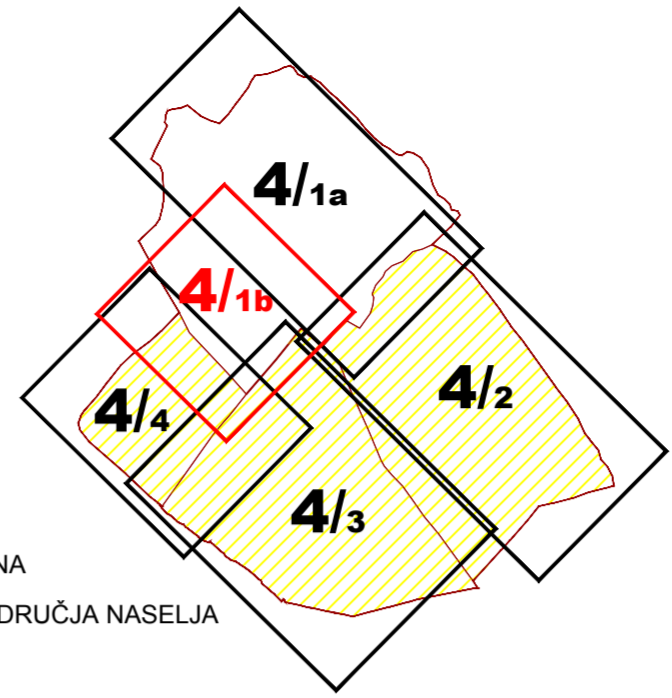
**R** SPORTSKO REKREACIJSKA NAMJENA  
**D1** JAVNA I DRUŠTVENA NAMJENA

RAZVOJ I UREĐENJE POVRŠINA IZVAN NASELJA  
 izgrađeno / neizgrađeno

**T** GOSPODARSKA NAMJENA-UGOSTITELJSKO TURISTIČKA  
**G** GROBLJE

PROMET  
 CESTOVNI PROMET  
**D** ————— DRŽAVNA CESTA  
**Ž** ————— ŽUPANIJSKA CESTA  
 - - - - - ŽUPANIJSKA CESTA - planirana  
**L** ————— LOKALNA CESTA  
 ————— NERAZVRSTANA CESTA

PODRUČJA I DIJELOVI PRIMJENE PLANSKIH MJERA ZAŠTITE  
 - - - - - OBUHVAT OBVEZNE IZRADE PROSTORNIH PLANOVA (UPU)  
 - - - - - OBUHVAT VAŽEĆIH PROSTORNIH PLANOVA (UPU)



**OPĆINA POLAČA**  
 IV. IZMJENE I DOPUNE  
 PROSTORNOG PLANA UREĐENJA  
 OPĆINE POLAČA  
 (Prijedlog plana za javnu raspravu)  
 4. GRAĐEVINSKA PODRUČJA NASELJA

Županija:	ZADARSKA
Općina :	POLAČA
Naziv prostornog plana:	IV. IZMJENE I DOPUNE PROSTORNOG PLANA UREĐENJA OPĆINE POLAČA
Naziv kartografskog prikaza:	GRAĐEVINSKA PODRUČJA NASELJA - 4/1b - Polača
Broj kartografskog prikaza 4.1.b.	Mjerilo kartografskog prikaza 1 : 5000
Odluka o izradi plana: Službeni glasnik Općine Polača 04/18.	Odluka o donošenju plana .
Objava javne rasprave:	Javni uvid održan: - od: - do:
Pečat tijela odgovornog za provođenje javne rasprave: M.P.	Odgovorna osoba za provođenje javne rasprave: ..... Općinski načelnik Tomislav Prtenjača
Suglasnost na plan .	
Pravna osoba koja je izradila plan:	ARHEO d.o.o., Zagreb Tomislavova 11
Pečat pravne osobe koja je izradila plan: M.P.	Direktor : Aron Varga, dipl.ing.arh.,ovlašt.arh.
Stručni tim u izradi plana: Aron Varga, dipl.ing.arh., ovlašteni arh. Mario Pezelj, dipl.ing.arh.,ovlašt.arh. urbanist Vedran Vuletić,mag.ing.arch. Antonio Baković,dipl.ing.grad.,ovl.grad.	Patrik Filaković, dipl.ing.prometa Mile Naglič, ing. el. Damir Batarelo, dipl.ing.iur. Vera Varga, dipl.biolog Vesna Pezelj, dipl.sociolog
Odgovorni voditelj izrade plana:	Aron Varga,dipl.ing.arh.,ovlašt.arh.
Pečat općinskog vijeća: M.P.	Predsjednik općinskog vijeća: ..... Oliver Kulaš
Istovjetnost prostornog plana s izvornikom ovjerava: .....	Pečat nadležnog tijela: M.P.

