



ZADARSKA ŽUPANIJA
 PROSTORNI PLAN UREĐENJA
OPĆINA POLAČA
 IZMJENE I DOPUNE
4. GRADEVINSKA PODRUČJA NASELJA - JAGODNJA GORNJA



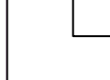

1 : 5.000

0. GRANICE

Teritorijalne i statističke granice



-  općinska granica
-  granica naselja

Ostale granice


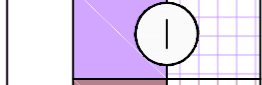
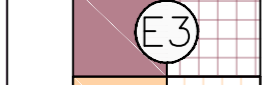

-  građevinsko područje -izgrađeni dio
-  -neizgrađeni dio
-  obuhvat obvezne izrade provedbenih planova
-  stara jezgra naselja

1. PROSTORI / POVRŠINE ZA RAZVOJ I UREĐENJE

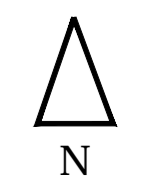
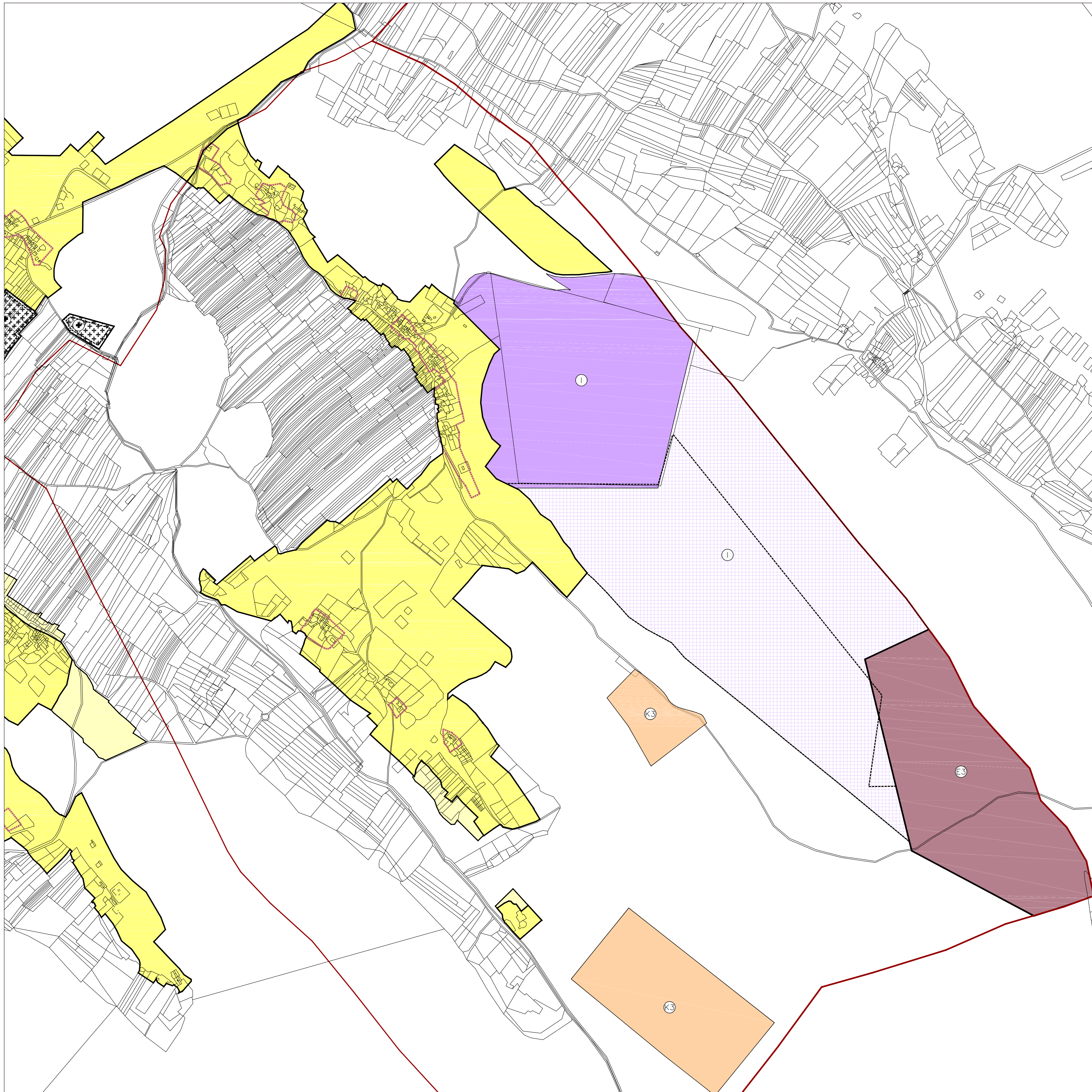
1.1. Razvoj i uređenje prostora / površina naselja

-  izgrađeni dio građevinskog područja
-  neizgrađeni dio građevinskog područja

1.2. Razvoj i uređenje prostora / površina izvan naselja

-  gospodarska namjena - proizvodna
-  površine za iskorištavanje mineralnih sirovina ostalo - E3
-  poslovna namjena komunalno servisa - K3
-  groblje

postojeće/planirano



| ZADARSKA ŽUPANIJA OPĆINA POLAČA | |
|--|--|
| Naziv prostornog plana: | Prostorni plan uređenja općine Polača Izmjene i dopune |
| Naziv kartografskog prikaza: | GRADEVINSKA PODRUČJA NASELJA - JAGODNJA GORNJA |
| Broj kartografskog prikaza: | 4-2 Mjerilo kartografskog prikaza: 1:5.000 |
| Oslika o izradi prostornog plana (službeni glasnik): Službeni glasnik Općine Polača 01/11 i 07/12 Javna rasprava (datum objave): Zadarski list, 14.11.2013. | Oslika predstavnčkog tijela o donošenju plana (službeni glasnik): Službeni glasnik Općine Polača 02/14 Javni vid objave: od: 25.11.2013. do: 09.12.2013. |
| Početnik odgovoran za provođenje javne rasprave: | Odgovorna osoba za provođenje javne rasprave: Viktor Prtenjača (ime, prezime i potpis) |
| Suglasnost na plan prema članku 58. Zakona o prostornom uređenju i gradnji (Narodne novine br. 76/07, 38/09, 55/11 i 90/11 i 50/12): brj. suglasnosti klasa: 350-02/14-01/10 | (ime, prezime i potpis) datum: 25. travnja 2014. |
| Pravna osoba koja je izradila plan: ZADARSKA ŽUPANIJA ZAVOD ZA PROSTORNO UREĐENJE | Odgovorna osoba: Nives Kozulić, dipl.ing.arh. (ime, prezime i potpis) |
| Voditelj plana: Dubravka Krpina Car, dipl.ing.arh. | Predsjednik predstavničkog tijela: Mimo Čirjak (ime, prezime i potpis) |
| Štampani listi izradi plana: 1. Dubravka Krpina Car, dipl.ing.arh. 5. Igor Ramov, d.i.preh.tehn. 2. Enea Bajlo, dipl.ing.grad. 6. Marko Bušijeta, ing.prom. 3. Vesna Bobanović, prof.arh.i.pov. 7. Dolores Barić, mag.geogr. 4. Stjepan Gverčić, prof.geog. 8. Zrinka Čičan, dipl.ing.arh. | Početnik predstavničkog tijela: Nives Kozulić, dipl.ing.arh. (ime, prezime i potpis) |
| Obuhvat ovog prostornog plana sa izvornikom osiguranje: | Početnik nadležnog tijela: Nives Kozulić, dipl.ing.arh. (ime, prezime i potpis) |